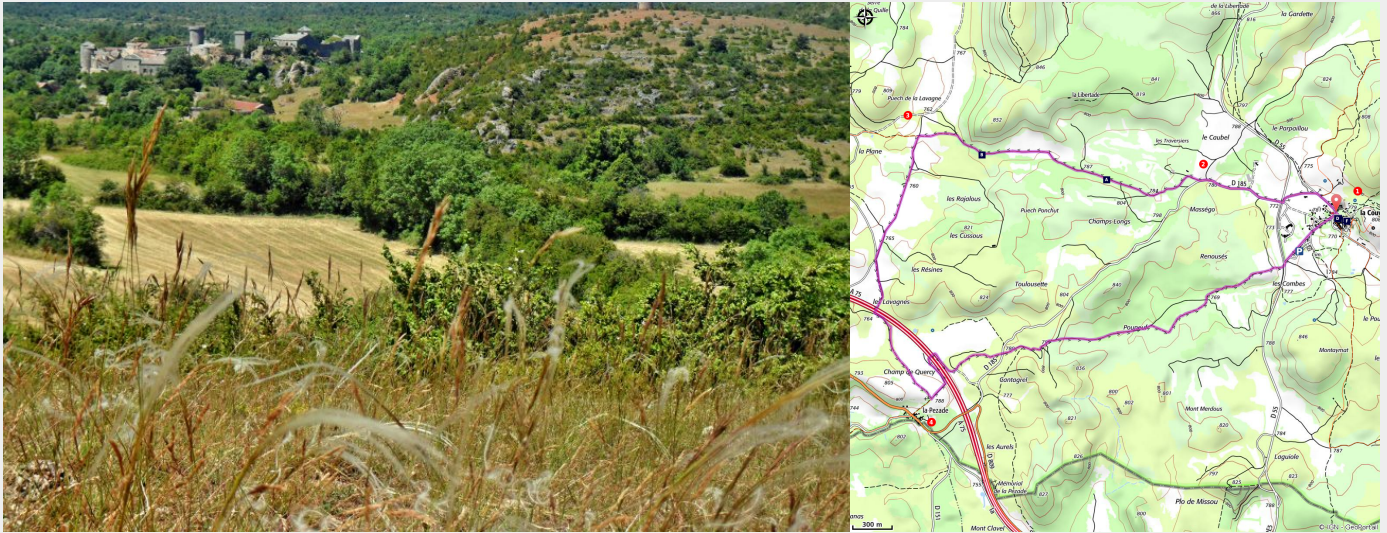


Au cœur du Causse

Causse et gorges - La Couvertoirade



Crédit photo : La Couvertoirade et le moulin (Elodie Calazel OTLV)

Au cœur d'une terre aride et sèche des massifs de buis et de genévriers.

Un parcours au cœur du causse avec une flore abondante... Au début de l'été, les cheveux d'anges dansent au gré du vent, les chèvrefeuilles parfument les chemins, les cardabelles ne vont pas tarder à éclore...

Infos pratiques

Pratique : Rando pédestre

Durée : 3 h 20

Longueur : 10.6 km

Trek_ascent : 142 m

Difficulté : Facile

Type : Boucle

Thèmes : Agropastoralisme, Histoire et patrimoine

Itinéraire

Départ : La Couvertoirade

Arrivée : La Couvertoirade




Balisage :  GR  PR


1. Après la visite du site templier de La Couvertoirade, sortir par la porte Nord.
Suivre à droite sur 200 m la petite route jusqu'à une croix (776 m).
Obliquer à gauche. Au carrefour, prendre en face la D 185 sur 800 m.
2. Bifurquer à droite sur un chemin de terre.
3. Avant une intersection de pistes, obliquer à gauche sur un ancien chemin qui rejoint une piste en terre. Tourner à gauche et rejoindre la petite route de la Salvetat à hauteur d'un virage. Bifurquer à gauche et descendre vers le passage souterrain. Passer sous l'autoroute et remonter à gauche par l'ancienne voie romaine vers un bosquet.
4. Tourner à gauche, descendre vers la clôture de l'autoroute, la suivre à gauche, emprunter le passage souterrain, couper la D 185 et prendre en face un chemin bordé de murets et de buis qui ramène à La Couvertoirade.

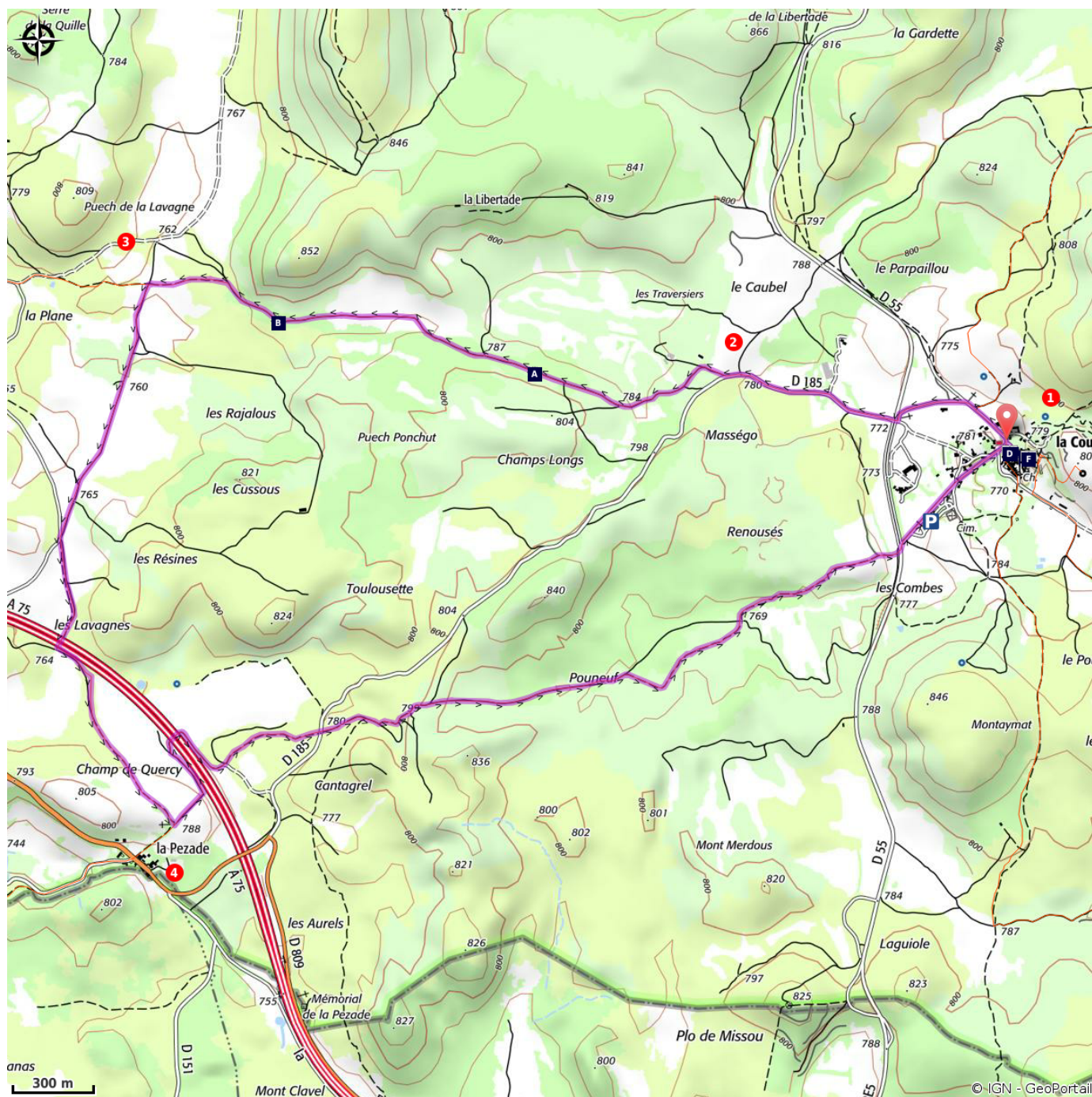
Patrimoine mondial de l'UNESCO

Cet itinéraire est situé dans la zone cœur du Bien Causses et Cévennes, paysage culturel de l'agropastoralisme méditerranéen.

Sur votre chemin...

-  La cardabelle (A)
-  Les remparts (C)
-  Le four banal (E)

-  Le pin sylvestre (B)
-  La Maison de la Scipione (D)
-  L'église Saint-Christophe (F)



Toutes les infos pratiques

⚠️ Recommandations

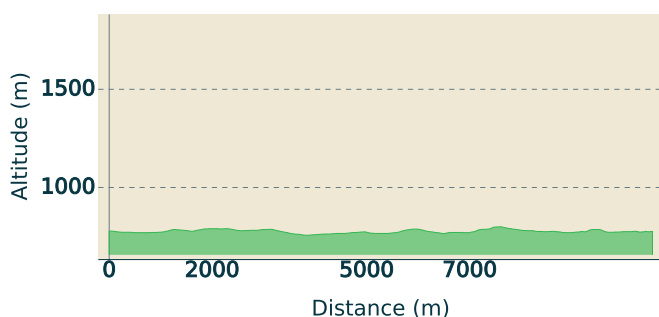
Balisage entre 1 et 3 : Blanc - Rouge

Balisage entre 3 et 4 : Jaune

Balisage entre 4 et 1 : Blanc - Rouge

Prévoir de l'eau.

Profil altimétrique



Altitude min 757 m
Altitude max 800 m

Transports

Pour trouver un moyen de transport rendez-vous sur [Hérault transport](#)

Pensez au covoiturage et à l'autostop [rézopouce](#)

Accès routier

La Couvertoirade, à 42 km au sud-est de Millau par la D809 (ou par l'autoroute A75) et la D185

Parking conseillé

A l'entrée du village (payant).

Source



<http://>

aveyron.ffrandonnee.fr/



Communauté de

communes Larzac et Vallées

i Lieux de renseignement

Office de Tourisme Larzac et Vallées
Place du Claux, 12230 NANT
infos@tourisme-larzac.com
Tel : 0565622364
<http://www.tourisme-larzac.com/>



☼ La cardabelle (A)

La Cardabelle ou Carlina à feuilles d'acanthé (*Carlina acanthifolia*) est un vrai « soleil » en été ! Dépourvu de tige, mais muni de grandes feuilles très piquantes, ce « chardon » présente un capitule (ensemble de multiples petites fleurs) jaune vif. C'est l'emblème des pelouses caussenardes !

Texte : PNR des Grands Causses
Crédit photo : SandrinePerego



☼ Le pin sylvestre (B)

Si les causses sont connus pour leurs vastes étendues de végétation rase, il ne faut pas croire que la forêt est absente. C'est uniquement l'action de l'homme qui limite sa progression.

Le Pin sylvestre (*Pinus sylvestris*) est le conifère naturel du causse. Son écorce orangée et ses petits cônes l'identifient facilement. Il pousse dans des conditions parfois extrêmes de pente ou de climat (crête ventée, rochers en falaise...). Il ne faut pas le confondre avec le Pin noir (*Pinus nigra*) qui a été largement planté sur les causses et qui a des grandes facultés d'adaptation aux sols maigres.

Texte : PNR des Grands Causses
Crédit photo : SandrinePerego



Les remparts (C)

La Couvertoirade conserve l'intégralité de ses remparts, édifiés au milieu du XVe siècle. Dès 1346, des "routiers" pillent le Larzac. C'est par crainte de ces bandes armées que les villageois demandent en 1439 l'autorisation de fortifier le village. La construction se poursuit jusqu'en 1445, sous la direction du maître maçon Déodat d'Alaus. Cette muraille, de 420m de long et d'1.30m d'épaisseur, est percée par des archères-canonnières et est surmontée d'un chemin de ronde.

Sources : Point Accueil Tourisme La Couvertoirade

Crédit photo : ©Studio Martin



La Maison de la Scipione (D)

Cette maison de la fin du XVe siècle présente une superbe fenêtre à meneau et une tourelle, rajoutée au XVIIe siècle, qui laissent deviner la richesse des propriétaires. Cette maison, qui doit son nom à l'une de ses propriétaires (la veuve de Monsieur Scipion Sabde, surnommée la Scipione), abrite aujourd'hui le Point accueil du village. A l'intérieur, une superbe salle voûtée servait de bergerie. Les étages de la maison se visitent, et l'escalier à vis qui y mène donne également accès au chemin de ronde.

Source : Point Accueil de La Couvertoirade

Crédit photo : Studio Martin



Le four banal (E)

Ce four doit son nom à l'impôt que l'on devait payer pour pouvoir l'utiliser : la banalité. Construit au XVe siècle par les hospitaliers et restauré dans les années 2000. Il est aujourd'hui en état de marche et des fournées y sont régulièrement faites par le boulanger du village.

Source : Point Accueil de La Couvertoirade

Crédit photo : H. Ucheda



L'église Saint-Christophe (F)

L'église actuelle a remplacé l'ancienne église paroissiale du XIe siècle, située à l'extérieur du village. Ce nouvel édifice, en partie creusée dans le rocher au XIVe siècle, participera à la constitution définitive d'un village.

Lors de l'édification des remparts, au XVe siècle, le chevet plat de l'église fera partie entière du rempart. Une tour de défense sera également rajoutée au dessus du chœur, mais devra malheureusement être détruite au 18e siècle représentant un poids trop important pour l'édifice primitif.

Sources : Point Accueil Tourisme La Couvertourade

Crédit photo : ©PNR Grands Causses