

# Autour de La Couvertoirade

Causses et gorges - La Couvertoirade



Crédit photo : La Couvertoirade (©PNR Grands Causses)

*La Couvertoirade : un site templier et hospitalier en parfait état de conservation.*

L'eau sur les causses est aussi rare que... la pierre abondante ! Pour recueillir l'eau, l'homme a dû faire preuve de génie et de patience. Le toit de sa maison dirigeait les eaux pluviales via un ingénieux réseau de gouttières vers une citerne.

Pour ses brebis, il construit des toits-citernes en lauzes (pierre calcaire plate) dont la forme en entonnoir canalise l'eau vers une citerne.

## Infos pratiques

Pratique : Rando pédestre

Durée : 1 h 40

Longueur : 6.1 km

Trek\_ascent : 143 m

Difficulté : Très facile

Type : Boucle

Thèmes : Histoire et patrimoine

# Itinéraire

Départ : Parking à l'entrée du village

Arrivée : Parking à l'entrée du village






Balisage : — PR





1. Depuis le parking, rejoindre les remparts du village au niveau de la porte nord et traverser le village par la gauche pour rejoindre l'église.
2. Sortir du village par la petite porte d'accès située entre l'église et le château. Faire un aller-retour jusqu'au Moulin de Rédounel, au retour descendre à gauche le long des remparts vers la lavogne.
3. Prendre la route à gauche sur 250 m et dépasser une grange désaffectée. Obliquer à droite sur la piste qui monte en pente douce sur le plateau. Après un large virage, il s'oriente au sud et arrive, 1 km plus loin, à une bifurcation.
4. Quitter le GR de Pays pour descendre à droite à travers la pâture sur 100 m puis déboucher sur une piste en terre. La suivre vers l'ouest sur 900 m et atteindre une intersection avec le GR 71.
5. Prendre à droite le sentier caillouteux. D'abord étroit, il s'élargit ensuite et traverse un petit bois de chênes. Passez par la boussière, puis dans un petit pré et continuer par le chemin creux qui débouche au pied du mur d'enceinte, face à la porte sud.
6. Entrer dans le village par la porte sud et rejoindre le parking par la porte nord.

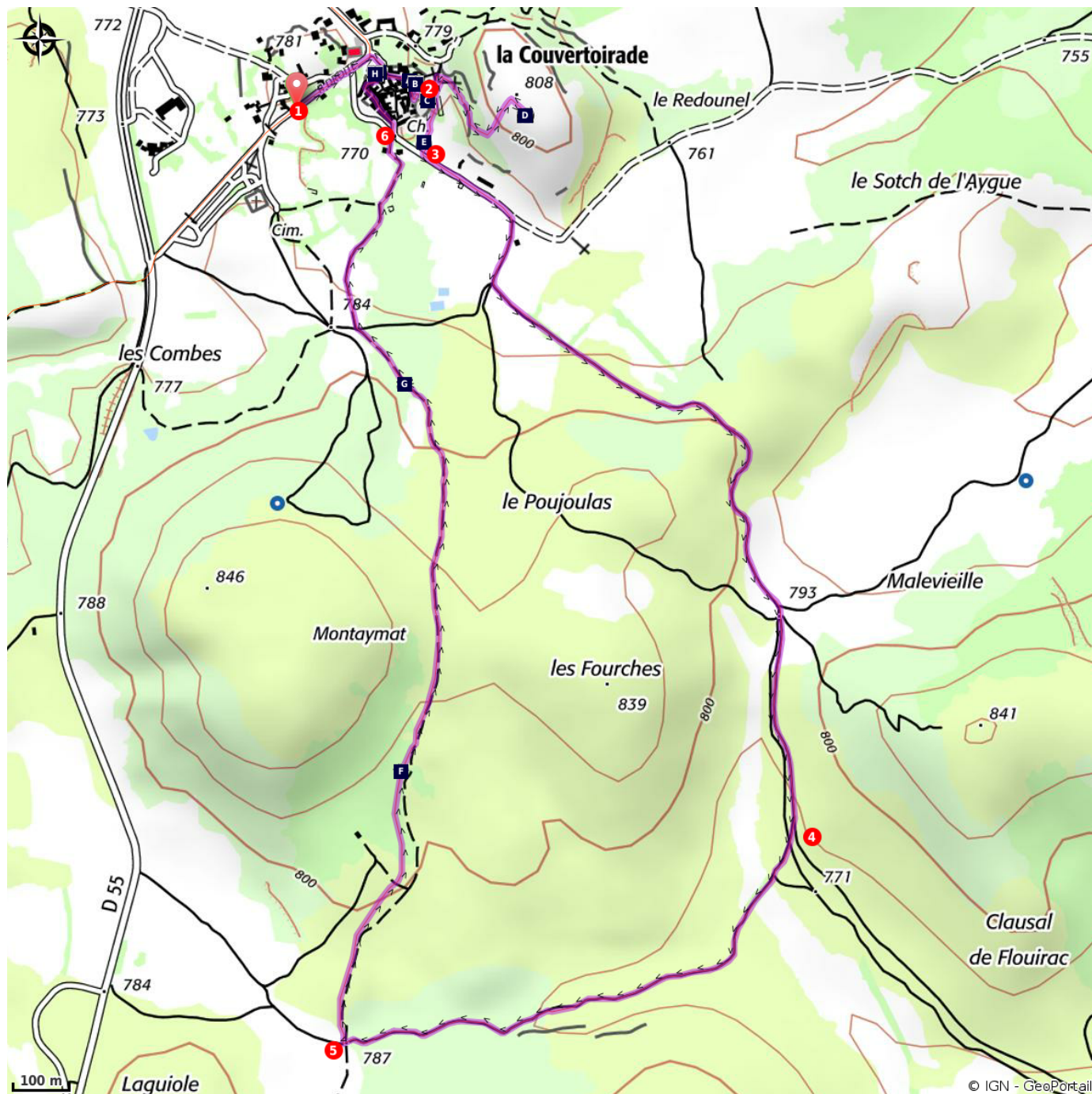
## Patrimoine mondial de l'UNESCO

Cet itinéraire est situé dans la zone cœur du Bien Causses et Cévennes, paysage culturel de l'agropastoralisme méditerranéen.

# Sur votre chemin...

-  Le four banal (A)
-  Le Château (C)
-  La Lavogne (E)
-  La buissière (G)
-  Les remparts (I)

-  L'église Saint-Christophe (B)
-  Le moulin de Redounel (D)
-  Le chêne pubescent (F)
-  La Maison de la Scipione (H)

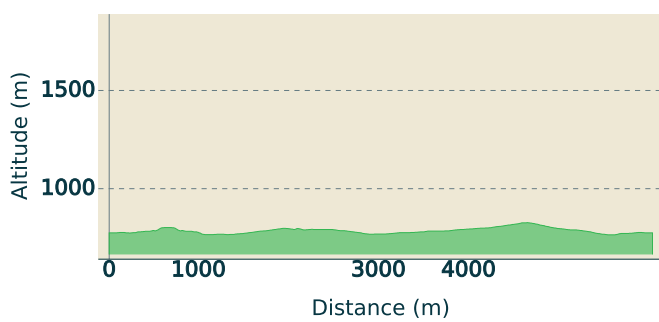


# Toutes les infos pratiques

## ⚠️ Recommandations

Vous traversez parfois des zones classées, présentant des espèces protégées. Bien refermer les barrières en zone de pâture, ne pas s'approcher des moutons, tenir les animaux en laisse. Rester sur les chemins balisés, respecter les propriétés privées et la nature. Ne pas cueillir les fleurs. Ramener ses déchets, faire attention aux risques d'incendies. Prévoir de bonnes chaussures, assez d'eau. S'informer de la météo avant de partir.

## Profil altimétrique



Altitude min 765 m  
Altitude max 827 m

## Transports

Pour trouver un moyen de transport rendez-vous sur [Hérault transport](#)

Pensez au covoiturage et à l'autostop [rézopouce](#)

## Accès routier

La Couvertoirade, à 42 km au sud-est de Millau par les D 809 et D 185.

## Parking conseillé

Parking à l'entrée du village

## Source



<http://>

[aveyron.ffrandonnee.fr/](http://aveyron.ffrandonnee.fr/)



Communauté de

communes Larzac et Vallées

## **i** Lieux de renseignement

Office de Tourisme Larzac et Vallées  
Place du Claux, 12230 NANT

infos@tourisme-larzac.com

Tel : 0565622364

<http://www.tourisme-larzac.com/>



### **🏠** Le four banal (A)

Ce four doit son nom à l'impôt que l'on devait payer pour pouvoir l'utiliser : la banalité. Construit au XVe siècle par les hospitaliers et restauré dans les années 2000. Il est aujourd'hui en état de marche et des fournées y sont régulièrement faites par le boulanger du village.

*Source : Point Accueil de La Couvertoirade*

Crédit photo : H. Ucheda



### **📖** L'église Saint-Christophe (B)

L'église actuelle a remplacé l'ancienne église paroissiale du XIe siècle, située à l'extérieur du village. Ce nouvel édifice, en partie creusée dans le rocher au XIVe siècle, participera à la constitution définitive d'un village.

Lors de l'édification des remparts, au XVe siècle, le chevet plat de l'église fera partie entière du rempart. Une tour de défense sera également rajoutée au dessus du chœur, mais devra malheureusement être détruite au 18e siècle représentant un poids trop important pour l'édifice primitif.

Sources : Point Accueil Tourisme La Couvertoirade

Crédit photo : ©PNR Grands Causses



## Le Château (C)

Le château templier a été édifié vers la fin du XIIe siècle sur un piton rocheux.

Sa fonction, jusqu'à l'édification des remparts au XVe siècle, a été de protéger les villageois en cas d'attaque, en témoigne sa barbacane, cette enceinte primitive, ainsi que les vestiges d'une bretèche, situés au dessus de sa porte d'entrée.

Cet édifice possède trois parties: une basse cour, un corps de logis et un donjon.

Sources : Point Accueil Tourisme La Couvertoirade

Crédit photo : Point Information La Couvertoirade

---



## Le moulin de Redounel (D)

Les premières mentions de moulins à vent apparaissent en Angleterre et en France à la fin du XIIème siècle. Ils se sont beaucoup développés au début du XIIIème siècle et ont cessé de tourner à la fin du XIXème siècle, sauf exception.

A La Couvertoirade, il y avait deux moulins à vent : l'un a disparu mais a été mentionné au XVIIème siècle au lieu-dit « La Croix du vent », l'autre domine encore la cité au Redounel ».

Le Moulin de Redounel : altitude : 808 m, diamètre extérieur : 5,56 m, hauteur : 6,60 m, épaisseur des murs : 1,08 m. Il constitue l'un des seuls vestiges de moulins à vent du Sud-Aveyron, parmi les 60 moulins à vent connus en Aveyron. Les moulins servaient à moudre le blé (farine), presser les noix (huile) ou écraser les pommes (cidre).

Sources : PNRGC\_DA

Crédit photo : ©PNR Grands Causses



## 🏠 La Lavogne (E)

La lavogne et la citerne remplissent une double fonction, vitale sur les causses. La lavogne est une mare aménagée sur des fonds argileux, imperméables à l'eau. Elle est souvent dallée de pierres pour éviter le ravinement que provoquerait le piétinement des troupeaux de brebis venant y boire. La citerne recueille les eaux de pluie et la stocke. Elle alimente également la lavogne, qui reçoit de son côté les eaux de ruissellement provenant du Puech de la lavogne.

Sources : PNRGC\_DA

Crédit photo : ©PNR Grands Causses

---



## ☀️ Le chêne pubescent (F)

Le chêne pubescent (*Quercus pubescens*) est largement répandu dans les zones calcaires du sud de la France. Ses feuilles sont pubescentes à leur face inférieure, ce qui constitue une adaptation à la sécheresse (les poils limitent l'évaporation et retiennent l'humidité). Autrefois, les glands étaient ramassés pour les animaux ou bien mangés sur place par les troupeaux.

Sources : PNRGC\_LJ

Crédit photo : ©PNR Grands Causses

---



## 🐎 La buissière (G)

Cheminements à l'intérieur de haies denses de buis arborescents centenaires, elles étaient destinées à protéger et à canaliser les troupeaux.

Sources : PNRGC\_DA

Crédit photo : ©PNR Grands Causses



## La Maison de la Scipione (H)

Cette maison de la fin du XVe siècle présente une superbe fenêtre à meneau et une tourelle, rajoutée au XVIIe siècle, qui laissent deviner la richesse des propriétaires. Cette maison, qui doit son nom à l'une de ses propriétaires (la veuve de Monsieur Scipion Sabde, surnommée la Scipione), abrite aujourd'hui le Point accueil du village. A l'intérieur, une superbe salle voûtée servait de bergerie. Les étages de la maison se visitent, et l'escalier à vis qui y mène donne également accès au chemin de ronde.

Source : Point Accueil de La Couvertoirade

Crédit photo : Studio Martin

---



## Les remparts (I)

La Couvertoirade conserve l'intégralité de ses remparts, édifiés au milieu du XVe siècle. Dès 1346, des "routiers" pillent le Larzac. C'est par crainte de ces bandes armées que les villageois demandent en 1439 l'autorisation de fortifier le village. La construction se poursuit jusqu'en 1445, sous la direction du maître maçon Déodat d'Alaus. Cette muraille, de 420m de long et d'1.30m d'épaisseur, est percée par des archères-canonnières et est surmontée d'un chemin de ronde.

Sources : Point Accueil Tourisme La Couvertoirade

Crédit photo : ©Studio Martin