

# Circuit de St-Jean-d'Alcas

Causses et gorges - Saint-Jean-et-Saint-Paul



Crédit photo : Sur le chemin... (SandrinePerego\_OTLV)

*Un contraste saisissant entre le Causse rude et sec et la vallée verdoyante et hospitalière...*

A partir du fort cistercien St-Jean d'Alcas, le sentier, à l'ombre de belles buisseries, vous conduira sur les hauteurs d'où vous découvrirez de beaux panoramas sur la vallée du Verzolet. Sur le retour, vous apprécierez la fraîcheur du petit ruisseau...

## Infos pratiques

Pratique : Rando pédestre

Durée : 3 h 20

Longueur : 11.5 km

Trek\_ascent : 433 m

Difficulté : Facile

Type : Boucle

Thèmes : Agropastoralisme, Histoire et patrimoine

# Itinéraire

Départ : Fort de St Jean d'Alcas

Arrivée : Fort de St-Jean d'Alcas

Balisage : — PR



1. En face du fort, descendre la rue pavée et tourner immédiatement à gauche. Au bout de 200 m, se diriger à droite pour rejoindre un large chemin. Le suivre à gauche sur 2 km environ jusqu'au ruisseau de Versols. Franchir la passerelle. Passer devant l'ancien moulin de Gauty (remarquer l'inscription sur le socle de la croix : « Passant pense aux trépassés au compte que tu as »).
2. Remonter sur le plateau par un étroit sentier. Suivre à gauche une large piste direction sud-ouest qui rejoint le hameau d'Hermelix (à voir à proximité : dolmen et lavogne en bon état, fontaine et visite de ferme).
3. Dans le hameau, passer devant une ancienne croix de pierre, bifurquer à gauche et continuer sur un chemin d'exploitation qui descend vers le ruisseau.
4. A une intersection, tourner à gauche et suivre le ruisseau sur la rive droite. Continuer sur le petit sentier ombragé vers le moulin de Gauty.
5. Retourner à Saint-Jean-d'Alcas par le même itinéraire qu'à l'aller.

## Patrimoine mondial de l'UNESCO

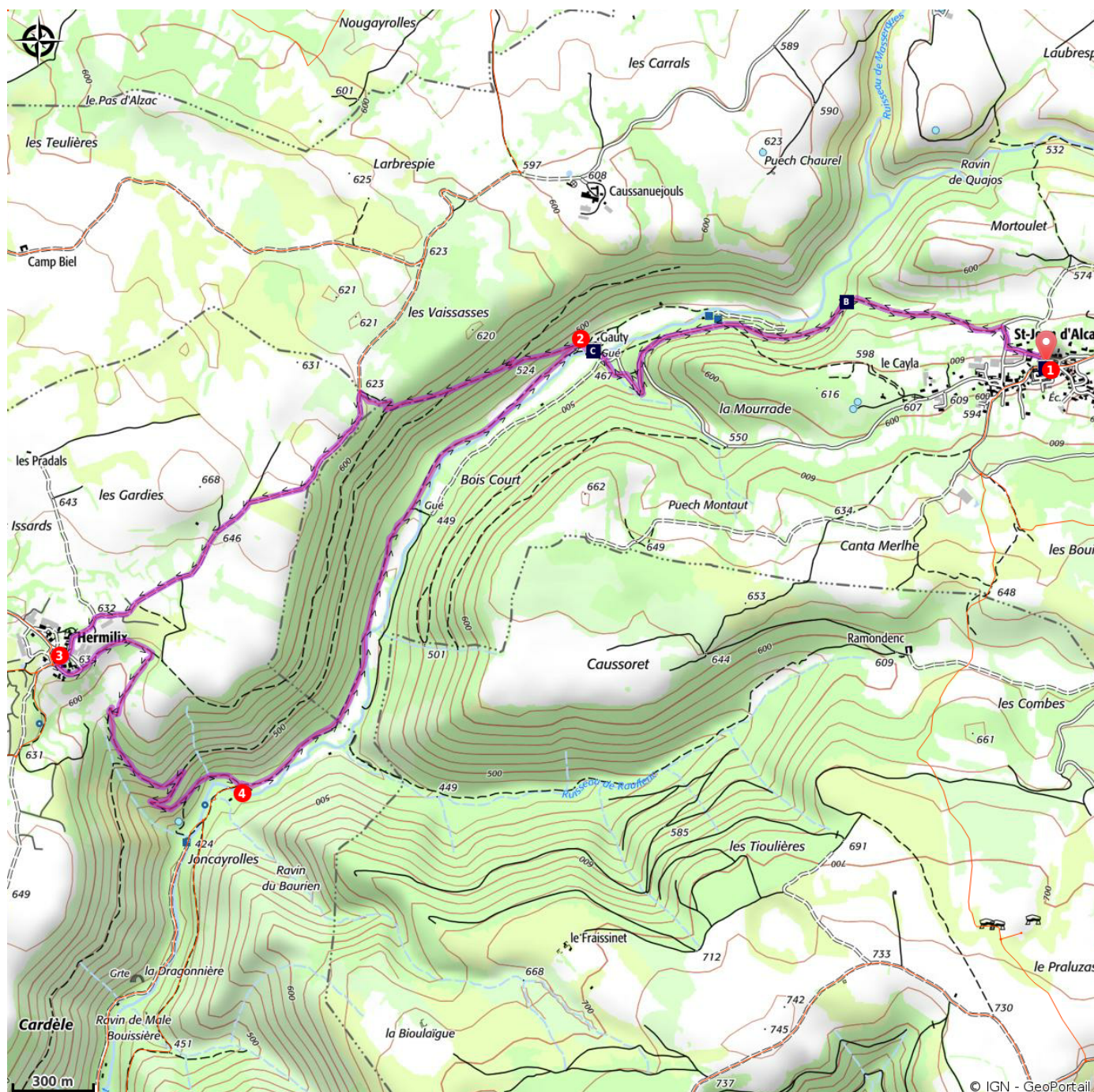
Cet itinéraire est situé dans la zone cœur du Bien Causses et Cévennes, paysage culturel de l'agropastoralisme méditerranéen.



# Sur votre chemin...

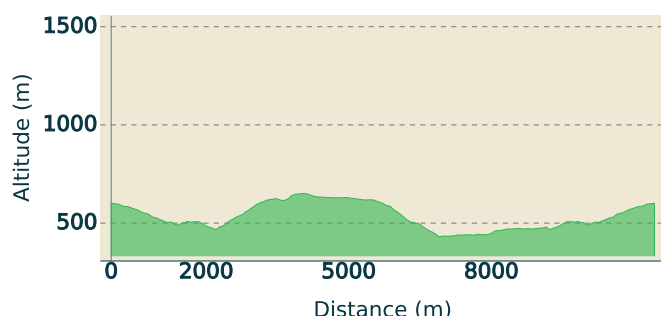
-  Fort de Saint-Jean d'Alcas (A)
-  Moulin de Gauty (C)

-  Une buissière (B)



# Toutes les infos pratiques

## Profil altimétrique



Altitude min 431 m  
Altitude max 651 m

## Transports

Pensez au covoiturage et à l'autostop [Rezopouce](#) ; [Aires de covoiturage](#)

## Accès routier

A 28 km au sud-ouest de Millau par la D999 et la D293.

## Parking conseillé

Parking à l'entrée du village.

## Source



<http://>

[aveyron.ffrandonnee.fr/](http://aveyron.ffrandonnee.fr/)



Communauté de

communes Larzac et Vallées

## **i** Lieux de renseignement

Office de Tourisme Larzac et Vallées  
Place du Claux, 12230 NANT

[infos@tourisme-larzac.com](mailto:infos@tourisme-larzac.com)

Tel : 0565622364

<http://www.tourisme-larzac.com/>





## Fort de Saint-Jean d'Alcas (A)

Au XII<sup>o</sup>s., le hameau d'Olcas (devenu Alcas) dépend de l'abbaye cistercienne de Nonenque. En 1356, les premières préoccupations défensives apparaissent avec le début de la guerre de Cent ans : l'église est fortifiée pour servir de refuge à la population. Devenue insuffisante, les abbesses commanditent la construction d'un fort (1439 - 1445) incluant dans son périmètre, l'église fortifiée. Le fort est constitué d'une enceinte de 62,5 mètres sur 37, avec des tours circulaires dans chaque angle. La régularité de l'ensemble et le parfait état de conservation offrent une grande harmonie.

Crédit photo : OT Larzac et Vallées - Studio Martin

---



## Une buissière (B)

Cheminements à l'intérieur de haies denses de buis arborescents centenaires, elles étaient destinées à protéger et à canaliser les troupeaux.

Sources : PNRGC\_DA

Crédit photo : Sandrine\_Perego\_OTLV

---



## Moulin de Gauty (C)

Le Moulin de Gauty est un ancien moulin à eau situé au bord du ruisseau le Verzolet. Aujourd'hui privé, les propriétaires ont aménagé les dépendances en 4 chambres d'hôtes spacieuses et confortables.

C'est dans ce moulin qu'Hippolyte Puech décéda en 1914. Natif de St-Jean d'Alcas, instituteur à Tournemire pendant 32 ans, il herborise surtout le Larzac et la devèze de Lapanouse. Il sollicite son ami, Hippolyte Coste, et Ernest Malinvaud pour son admission à la Société Botanique de France. Hippolyte Coste lui dédie un chardon hybride *Carduus Puechii*.

Crédit photo : SandrinePerego